



Città di Lucca

Amministrazione comunale

05 - Settore Lavori Pubblici, Urbanistica e Traffico - Dirigente

Ordinanza n. 2349 del 30/12/2020

Oggetto: SPAZZAMENTO MECCANIZZATO DI VIE E PIAZZE POSTE ALL'ESTERNO DEL CENTRO STORICO: ISTITUZIONE DEL DIVIETO DI SOSTA DIVERSIFICATO PER GIORNI, FASCE ORARIE E TRATTI STRADALI, DAL 1 GENNAIO 2021.

IL DIRIGENTE

premesse che:

- a partire dal 1 Ottobre 2019 ha preso il via il servizio sperimentale di spazzamento meccanizzato delle sedi stradali esterne al Centro Storico da parte di Sistema Ambiente S.p.A;
- per l'esecuzione delle operazioni di spazzamento meccanizzato in assenza di auto parcheggiate, con ordinanza n. 1552/2019 e successive ordinanze di modifica, integrazione, e proroga, sono stati adottati provvedimenti temporanei in attesa della fine del periodo di sperimentazione e della completa posa in opera della segnaletica definitiva di divieto di sosta;
- terminato il periodo di sperimentazione e completata la posa in opera della segnaletica permanente, si può procedere con l'adozione dei provvedimenti definitivi;

tutto quanto sopra premesso, visti, fra gli altri:

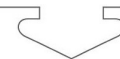
- gli art. 5, 6, 7 del D.lgs. 30/4/1992 n. 285 (Codice della Strada) e successive modifiche ed integrazioni; il D.P.R. 16/12/1992 n. 495 "Regolamento di esecuzione e di attuazione del Nuovo Codice della Strada" e successive modifiche ed integrazioni";
- il D.M. 10/7/2002 "Disciplinare tecnico relativo agli schemi segnaletici, differenziati per categoria di strada, da adottare per il segnalamento temporaneo";
- l'art. 107 d.lgs 18/08/2000 n. 267 recante il T.U. della legge sull'ordinamento degli Enti Locali; lo Statuto del Comune di Lucca,
- il decreto sindacale n. 32/2020 del 27/11/2020;

ORDINA

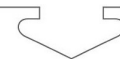
dal giorno **1 Gennaio 2021**, nelle vie e piazze, o porzioni o tratti di esse, interessate dalle operazioni di spazzamento meccanizzato, di seguito elencate, l'istituzione del **"DIVIETO DI SOSTA CON RIMOZIONE COATTA"** :

(1) dalle ore **6:30** alle ore **9:00** del **1° e 3° LUNEDI di OGNI MESE**, in

- Piazzale Italia - tratti di viabilità posti a margine della rotonda - fraz. di Sant'Anna;
- via Alfredo Catalani, lato *nc. pari* - fraz. di Sant'Anna;
- via Carlo Carignani, lato *nc. pari* - fraz. di Sant'Anna;
- via delle Rose, *ambo i lati*, e *sull'intera area a parcheggio* posta a margine della stessa via delle Rose in prossimità dell'intersezione con via Bigongiari - fraz. di Sant'Anna;
- via Don Giovanni Minzoni, *ambo i lati*, *sull'intera area di parcheggio* posta a margine della stessa via Don Minzoni - fraz. di Sant'Anna;
- viale Giacomo Puccini, lato *nc. pari* - da via Sant'Anna a via Einaudi - fraz. di Sant'Anna;



- via Sant'Anna, *ambo i lati* - fraz. di Sant'Anna;
 - via Gaetano Luporini, *lato nc. pari*, tratto da P.le Boccherini a P.le Italia - fraz. di Sant'Anna;
- (2) dalle ore 9:30 alle ore 12:00 del 1° e 3° **LUNEDI di OGNI MESE**, in
- via Francesco Geminiani, *nc. dispari* - fraz. di Sant'Anna;
 - via Nicolò Paganini, *ambo i lati* - fraz. di Sant'Anna;
 - via Matteo Trenta, *lato nc. dispari*, fraz. di San Marco;
 - via Carlo Gianni, *lato nc. pari*, fraz. di San Marco;
 - via Nicola Barbantini, *area a parcheggio* retrostante la curva est dello stadio "Porta Elisa" - fraz. di San Marco;
 - via Giovanni Sercambi, *ambo i lati* - fraz. di San Concordio C.da;
- (3) dalle ore 6:30 alle ore 9:00 del 2° e 4° **LUNEDI di OGNI MESE**, in
- Piazza della Croce, *intera piazza* - fraz. di San Marco;
 - via Augusto Passaglia, *ambo i lati* - fraz. di San Marco;
 - via Barsanti e Matteucci, *ambo i lati* - fraz. di San Marco;
 - via Borgo Giannotti, *lato nc. dispari* - fraz. di San Marco;
 - via del Brennero, *lato nc. dispari*, tra via M. Civitali e via Borgo Giannotti - fraz. di San Marco;
 - "Parcheggio Tagliate", *intero parcheggio* - fraz. di San Marco;
- (4) dalle ore 9:30 alle ore 12:00 del 2° e 4° **LUNEDI di OGNI MESE**, in
- via Anselmo Marchi, *lato nc. dispari* - fraz. di San Marco;
 - via Umberto Tinivella, *ambo i lati* - fraz. di San Marco;
 - via Inigo Campioni, *ambo i lati* - fraz. di San Marco;
 - Traversa prima di via Inigo Campioni, *ambo i lati* - fraz. di San Marco;
 - via Vincenzo Lunardi, *ambo i lati* - fraz. di San Marco;
- (5) dalle ore 6:30 alle ore 9:00 del 1° e 3° **MARTEDI' di OGNI MESE**, in
- via Francesco Geminiani, *nc. pari* - fraz. di Sant'Anna;
 - via Alfredo Catalani, *lato nc. dispari* - fraz. di Sant'Anna;
 - via Castruccio Buonamici, *ambo i lati*, - fraz. di Sant'Anna;
 - via Don Giorgio Bigongiari, *lato nc. pari*, - fraz. di Sant'Anna;
 - via Gaetano Luporini, *lato nc. dispari* - tratto da P.le Boccherini a P.le Italia - fraz. di Sant'Anna;
 - viale Giacomo Puccini, *lato nc. dispari*, da via Sant'Anna a via Einaudi fraz. di Sant'Anna;
 - via di San Donato, - *lato nc. dispari*, nel tratto compreso tra via Pisana e via Luporini - fraz. Sant'Anna;
 - *ambo i lati*, da via Luprini alla linea ferroviaria - fraz. Sant'Anna/San Donato;
- (6) dalle ore 9:30 alle ore 12:00 del 1° e 3° **MARTEDI' di OGNI MESE**, in
- via Carlo Angeloni, *ambo i lati* - fraz. di Sant'Anna;
 - via del Tiro a Segno, *ambo i lati* - fraz. di Sant'Anna;
 - via Giovanni Pascoli, *ambo i lati* - fraz. di Sant'Anna;
 - via Nicolao Dorati, *ambo i lati* - fraz. di Sant'Anna;
 - via Vecchi Pardini, area di parcheggio antistante la scuola dell'infanzia - fraz. di Sant'Anna;
- (7) dalle ore 6:30 alle ore 9:00 del 2° e 4° **MARTEDI' di OGNI MESE**, in
- via Borgo Giannotti, *lato nc. pari* - fraz. di San Marco;
 - via del Brennero, *lato nc. pari*, tra via M. Civitali e via Borgo Giannotti - fraz. di San Marco;
 - Piazza Erno Erbstein, *sull'intera area* (parcheggio Palazzetto dello Sport) - fraz. di Sant'Anna;



- Traversa seconda di via della Tagliate di Sant'Anna - *area a parcheggio* posta in angolo con via delle Tagliate di San Marco, adiacente il Palazzetto dello Sport - fraz. di Sant'Anna;
- viale Castracani, *ambo i lati* - tratto tra circonvallazione e il sottopasso ferroviario compreso il tratto di viabilità posto ai margini della rampa - lato ovest - di accesso al sottopasso stesso - fraz. Arancio;
- via Franklyn Delano Roosevelt, fraz. di San Marco
 - *ambo i lati*, nel tratto compreso tra via Vecchia di San Marco e via Borgognoni,
 - *lato nc. dispari*, nel tratto compreso tra via Borgognoni e via dell'Ospedale;

(8) dalle ore 9:30 alle ore 12:00 del 2° e 4° **MARTEDI' di OGNI MESE**, in

- via Achille Grandi, fraz. di San Marco
 - *ambo i lati*, nel tratto a senso unico compreso tra via Gramsci e via Pelliccia;
 - *lato opposto* a Piazza della Concordia nel tratto adiacente l'ITC "Carrara";
- via San Marco, *lato nc pari*, tratto compreso tra via Jacopo Della Quercia e via Vecchia di San Marco - fraz. di San Marco;
- via Pietro Paolini, *ambo i lati*, nel tratto compreso tra viale Marti e via Farnesi - fraz. di San Marco;
- via Vecchia di San Marco, fraz. di San Marco;
 - *ambo i lati*, nel tratto compreso tra la via di San Marco e via Jacopo Della Quercia,
 - nel tratto compreso tra via Jacopo Della Quercia e via Farnesi;

- via Nicola Farnesi, *ambo i lati* - fraz. San Marco;
- via Mario Romagnoli, *ambo i lati* - fraz. San Marco;
- via Filippo Maria Fiorentini, *ambo i lati* - fraz. Arancio;
- via Pietro Guidi, *ambo i lati* - fraz. Arancio;
- via Eugenio Lazzareschi, *lato nc. dispari* - fraz. Arancio;

(9) dalle ore 6:30 alle ore 9:00 del 1° e 3° **MERCOLEDI' di OGNI MESE**, in

- via della Formica - diramazione di collegamento con P.zza Aldo Moro - fraz. San Concordio in C.da
- via Giovanni Guidiccioni, *ambo i lati* - fraz. San Concordio in C.da;
- via Lorenzo Nottolini, *lato stazione F.S.* - tratto tra via dei Ponsicchi e via della Formica - fraz. San Concordio in C.da;
- via Giuseppe Ungaretti - fraz. San Concordio in C.da;
- parcheggio posto in angolo tra via Urbiciani e la Traversa Prima di via via Passamonti, *intera area* fraz. San Concordio in C.da;
- viale San Concordio - *lato nc. dispari* - tratto tra linea ferroviaria e v.le Europa - fraz. San Concordio in C.da;

(10) dalle ore 9:30 alle ore 12:00 del 1° e 3° **MERCOLEDI' di OGNI MESE**, in

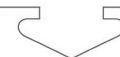
- via della Formica - *ambo i lati* - tratto compreso tra v.le San Concordio e via Savonarola - fraz. San Concordio in C.da;
- via Gaetano Lamberti - *ambo i lati* - fraz. San Concordio in C.da;

(11) dalle ore 6:30 alle ore 9:00 del 2° e 4° **MERCOLEDI' di OGNI MESE**, in

- via di Tiglio, fraz. Arancio
 - *ambo i lati*, nel tratto compreso tratto tra viale Castracani e via Romana,
 - *lato nc. pari*, nel tratto compreso tra via Romana e viale Cadorna;
- via Pietro Pfanner, *ambo i lati* - fraz. San Marco;
- via Saverio Bianchini - fraz. San Marco;
 - *lato nc. pari*, nel tratto compreso tra via dell'Ospedale e via Borgognoni;
 - *lato nc. dispari*, nel tratto compreso tra via Borgognoni, e via Farnesi;

(12) dalle ore 9:30 alle ore 12:00 del 2° e 4° **MERCOLEDI' di OGNI MESE**, in

- Piazza Salvo D'Acquisto, *su tutto il parcheggio* - fraz. Arancio;



- via Don Innocenzo Lazzari, *ambo i lati* - fraz. Arancio;
 - via Salvatore Bongi, *ambo i lati* - fraz. Arancio;
 - via Felino Sandei, *ambo i lati* - fraz. Arancio/San Filippo;
 - via Angelo Pelliccia, *lato* adiacente il l'Ospedale "Campo di Marte" - fraz. San Marco;
 - via dell'Ospedale, *ambo i lati* - fraz. San Marco;
 - via Pietro Paolini, *ambo i lati*, nel tratto tra via Farnesi ed il fine strada - fraz. San Marco;
 - via Tito Strocchi, *lato nc. pari*, - fraz. San Marco;
 - via Vecchia di San Marco - fraz. San Marco;
- *ambo i lati*, nel tratto compreso tra viale Marti e via Roosevelt;
- *lato nc. dispari*, nel tratto compreso tra via Roosevelt e via Paolini;
- *lato nc. pari*, nel tratto compreso via Paolini e via Farnesi;

(13) dalle ore 6:30 alle ore 9:00 del 1° e 3° GIOVEDI' di OGNI MESE, in

- via della Formica – *ambo i lati* - tratto tra via Savonarola e via Nottolini - fraz. di San Concordio in C.da;
- via Stefano Tofanelli – *lato nc. pari* - fraz. San Concordio in C.da;
- via Teresa Bandettini, *lato nc. dispari* - tratto tra viale Europa e viale San Concordio - fraz. San Concordio in C.da;
- via Leandro Puccetti, *ambo i lati* – fraz. San Concordio in C.da;
- viale San Concordio – *lato nc. pari* - tratto tra linea ferroviaria e via Savonarola - fraz. San Concordio in C.da;

(14) dalle ore 9:30 alle ore 12:00 del 1° e 3° GIOVEDI' di OGNI MESE, in

- via Amedeo Paolettoni – *ambo i lati* - fraz. San Concordio in C.da
- via Frediano Francesconi – *lato nc. dispari*, e nel parcheggio antistante la scuola - fraz. San Concordio in C.da;
- via Lorenzo Nottolini – *ambo i lati* - tratto tra rotatoria con via Squaglia/via Consani ed il nc. 1060 - fraz. San Concordio in C.da;
- via Vincenzo Consani, - *parcheggio adiacente all'area ex "steccone"* - fraz. San Concordio in C.da;

(15) dalle ore 6:30 alle ore 9:00 del 2° e 4° GIOVEDI' di OGNI MESE, in

- via Antonio Gramsci, *ambo i lati*, compreso l'area a parcheggio posta sotto la gradinata dello stadio "Porta Elisa" - fraz. San Marco;
- via dello Stadio, *ambo i lati* - fraz. San Marco;
- via Nicola Barbantini, *lato nc. dispari*, nel tratto compreso tra viale Castracani a via dello Stadio - fraz. San Marco;
- via Jacopo Della Quercia, *ambo i lati* - fraz. San Marco;
- via Papa Giovanni Ventitreesimo, *lato nc. dispari* - fraz. San Vito;

(16) dalle ore 9:30 alle ore 12:00 del 2° e 4° GIOVEDI' di OGNI MESE, in

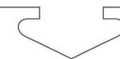
- via Carlo Barsotti – *ambo i lati* - fraz. Santa Maria del Giudice;
- via Ventiquattro Maggio – *ambo i lati* - fraz. S.anta Maria del Giudice;

(17) dalle ore 6:00 alle ore 8:00 del 1° e 3° VENERDI' di OGNI MESE, in

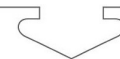
- viale Cavour, *lato nc, dispari* – fraz. San Concordio in C.da;
- viale Regina Margherita, *lato nc. dispari* – fraz. San Concordio C.da;

(18) dalle ore 6:30 alle ore 9:00 del 1° e 3° VENERDI' di OGNI MESE, in

- via Angiolo Orzali, *lato nc. pari* – tra via Diaz e via Cantore - fraz. Arancio;
- via Antonio Cantore, *ambo i lati*, tra via Piave ed i viali di circonvallazione - fraz. Arancio;
- via dei Balani, *ambo i lati* - fraz. Arancio;



- viale Luigi Cadorna, *lato nc. pari* – tra viale Giusti e via Piave - fraz. Arancio;
 - viale dei Pubblici Macelli, *ambo i lati* nel tratto tra viale Giusti e via per Corte Pulia, e su *tutta l'area* antistante ed a margine del complesso ex Pubblici Macelli – fraz. San Concordio in C.da
- (19) dalle ore 9:30 alle ore 12:00 del 1° e 3° **VENERDI' di OGNI MESE**, in
- via Fabio Filzi, *ambo i lati* - fraz. San Concordio in C.da,
 - via per Corte Pulia, *ambo i lati*- tra via Filzi e via N. Sauro - fraz. San Concordio in C.da;
 - via Carlo Lorenzini, *ambo i lati* - fraz. San Vito;
 - via Ferdinando Simonetti, *ambo i lati* nel tratto compreso tra via Lorenzini e via Mons. Bartoletti, compreso il parcheggio posto a margine della stessa via Simonetti - fraz. San Vito;
 - viale Corsica, *ambo i lati* - fraz. San Vito
 - viale Sardegna, *ambo i lati* - fraz. San Vito
 - via Giuseppe Giovannetti, *ambo i lati* - fraz. San Marco;
- (20) dalle ore 6:30 alle ore 8:00 del 2° e 4° **VENERDI' di OGNI MESE**, in
- via Volpi, *ambo i lati* -tratto tra via Nazionale e la linea ferroviaria - fraz. S. Gemignano di Moriano;
 - Piazza Maurizio Mennucci - porzione sud con accesso da via Volpi retrostante il teatro - fraz. San Gemignano di Moriano
- (21) dalle ore 6:30 alle ore 8:30 del 2° e 4° **VENERDI' di OGNI MESE**, in
- via Nazionale – area a parcheggio antistante Piazza Cesare Battisti - fraz. San Gemignano di Moriano;
 - via della Stazione di Ponte a Moriano – *area a parcheggio antistante la stazione ferroviaria di “Ponte a Moriano”*, - fraz. San Gemignano di Moriano;
- (22) dalle ore 9:00 alle ore 12:00 del 2° e 4° **VENERDI' di OGNI MESE**, in
- via Nazionale – area a parcheggio posta in prossimità dell'intersezione con via dei Dinelli di Saltocchio - fraz. Saltocchio;
 - Piazza Maurizio Mennucci - porzione nord con accesso da viale San Gemignano, compreso il tratto di viabilità di collegamento con la porzione sud - fraz. S. Gemignano di Moriano;
- (23) dalle ore 6:00 alle ore 8:00 del 1° e 3° **SABATO di OGNI MESE**, in
- viale Regina Margherita, *lato Spalti Mura urbane* – fraz. San Concordio in C.da;
- (24) dalle ore 6:30 alle ore 9:00 del 1° e 3° **SABATO di OGNI MESE**, in
- Piazza Caduti sul Lavoro, *su tutta la piazza* – fraz. San Concordio in C.da;
 - parcheggio “Pubblici Macelli” *su tutta l'area* a parcheggio posta tra via dei Pubblici Macelli ed il mercato ortofrutticolo – fraz. San Concordio in C.da;
 - via Guglielmo Oberdan, *ambo i lati* – fraz. San Concordio in C.da;
 - via Angiolo Orzali – *ambo i lati*, nel tratto tra via Cantore e via Pubblici Macelli - fraz. Arancio;
 - via Piave, *lato nc. dispari* - fraz. Arancio;
 - via Armando Diaz, *ambo i lati* - fraz. Arancio;
 - via Giovanni Carignani, *ambo i lati e su le aree di parcheggio* poste a margine della stessa via Carignani - fraz. San Filippo;
- (25) dalle ore 9:30 alle ore 12:00 del 1° e 3° **SABATO di OGNI MESE**, in
- via Nazario Sauro, *ambo i lati* - fraz. San Concordio in C.da;
 - via per Corte Capecchi, *ambo i lati* - fraz. Arancio;
 - via Vecchia Pesciatina, *sull'intero aree di parcheggio* poste in prossimità delle intersezioni con via Giorgini e via Mons. Bartoletti - fraz. San Vito;
- (26) dalle ore 6:30 alle ore 8:00 del 2° e 4° **SABATO di OGNI MESE**, in



- viale Castracani, *ambo i lati*, tratto tra il sottopasso ferroviario e via D. Alighieri compreso il tratto di viabilità posto ai margini della rampa est di accesso al sottopasso stesso - fraz. Arancio;
- via Domenico Barsocchini, *ambo i lati* - fraz. Arancio/San Filippo;

(27) dalle ore 6:30 alle ore 9:00 del 2° e 4° **SABATO di OGNI MESE**, in

- Piazza Aldo Moro, *area di parcheggio con accesso da via della Formica, ed area di parcheggio con accesso da viale San Concordio* - fraz. San Concordio in C.da;

(28) dalle ore 9:30 alle ore 12:00 del 2° e 4° **SABATO di OGNI MESE**, in

- parcheggio antistante la scuola media “Custer De Nobili” -fraz. Santa Maria a Colle;
- Piazza della Libertà - fraz. Nozzano Castello;
- area a parcheggio a servizio del cimitero di Santa Maria a Colle - fraz. Santa Maria a Colle;

Significa che:

- avverso il presente provvedimento può essere proposto ricorso in opposizione al Ministro delle infrastrutture e dei trasporti secondo le disposizioni previste dall' art. 37 comma 3° del Codice della Strada – d.lgs. n. 285 del 30/04/1992 - e dall'art. 74 del relativo Regolamento di esecuzione ed attuazione – d.lgs. n. 495 del 16/12/1992 e successive modificazioni:

- nel caso di controversia giudiziale, la materia oggetto del presente provvedimento rientra nella giurisdizione del TAR e che è inoltre esperibile il ricorso amministrativo per via straordinaria al Capo dello Stato, in entrambi i casi nei termini ed alle condizioni previste dal d.lgs.104/2010 e dal d.P.R. 1199/1971.

- il Responsabile del Procedimento, ai sensi degli artt. 4 e segg. della L. 241/90, è il Funzionario titolare di P.O. Arch. Costantino Di Piero;

- il Dirigente e Responsabile del Procedimento, nonché i dipendenti interessati che hanno preso parte nella presente istruttoria amministrativa, non si trovano in conflitti di interesse, anche potenziale, ai sensi dell'art. 6-bis della legge 07/08/1990 n. 241 nei confronti dei destinatari del presente provvedimento, come da attestazione agli atti del fascicolo digitale;

- il presente provvedimento sia comunicato immediatamente a “**Sistema Ambiente S.p.A.**” con sede in Traversa quarta di via delle Tagliate di San Marco, 136 a San Marco (LU) (tel. 0583/33211), affinché provveda,

a) ad installare e mantenere nelle forme previste dalla normativa vigente (art. 21 del C.d.S. e relativi articoli di regolamento di esecuzione, integrata dal Decreto Ministero Infrastrutture e Trasporti del 10/07/2002) ed in perfetta efficienza, sia di giorno che di notte, la regolamentare segnaletica per la segnalazione delle modifiche autorizzate al transito veicolare ed alla sosta, dando atto che tale segnaletica dovrà essere attuata;

b) a comunicare per scritto, con almeno 48 ore di anticipo, alla Centrale Operativa della P.M. (centraleoperativapm@comune.lucca.it), la data e l'ora di attuazione della presente ordinanza ed il nominativo del tecnico responsabile della corretta attuazione dell'ordinanza, ed in particolare della posa della segnaletica e dell'adozione di tutte le misure atte a garantire la sicurezza della circolazione stradale;

- che il presente provvedimento sia portato a conoscenza del pubblico mediante i normali mezzi di informazione e trasmesso alla U.O. C.1 Corpo Polizia Municipale ed alle Forze dell'Ordine, ai fini della verifica della corretta attuazione, da parte della Ditta “**Sistema Ambiente S.p.A.**” delle prescrizioni in esso contenute;

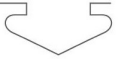
- che il presente provvedimento sia, inoltre, trasmesso ai seguenti soggetti:

alla U.O. A.1 Uffici del Sindaco

alla U.O. 7.2 Ufficio Relazioni con il Pubblico

alla U.O. C.1 Corpo Polizia Municipale

alla U.O. 5.3 Strade – progettazione



alla U.O. 5.5 Strade - manutenzione
all' Ufficio Stampa
alla Prefettura di Lucca
alla Questura di Lucca
al Comando Provinciale dei Carabinieri
a Sistema Ambiente S.p.A.
a Vaibus S.c.arl
a Club Scpa
a Metro S.r.l.

IL DIRIGENTE
GIANNINI ANTONELLA / ArubaPEC S.p.A.

COMUNE DI LUCCA	U	COPIA CONFORME ALL'ORIGINALE DIGITALE
Protocollo N. 0171696/2020 del 31/12/2020 - 6.7.1 Firmatario: ANTONELLA GIANNINI Documento Principale		Riproduzione cartacea di originale digitale prodotta a norma del D Lgs. 82/2005 e successive modificazioni, stampata da Angel Serena il giorno 31/12/2020 attraverso il software gestionale in uso